

**Proiect de hotărâre
din 29 iunie 2021**

privind solicitarea de trecere a imobilului înscris în C.F. nr. 59327 Luduș din proprietatea Statului Român - domeniul public în proprietatea Orașului Luduș - domeniul public

Consiliul Local al Orașului Luduș întrunit în ședință ordinară de lucru,
Văzând referatul de aprobare nr. 28772 din 08.06.2021 întocmit de primarul orașului Luduș, precum și rapoartele de avizare ale Comisiilor de specialitate "B.F.C. și F.E.", „Juridică”, „U.A.T. și P.M.” și „A.D.P.P. și A.P.L.”,

Analizând dispozițiile:

- art. 292 din O.U.G. nr. 57/2019 privind Codul administrativ,
 - art. 286, alin. (4) și ale pct. 1 Anexa 4 din O.U.G. nr. 57/2019 privind Codul administrativ,
- În temeiul prevederilor art. 129, alin. (2), lit. "c", art. 196 alin. (1), lit. "a" coroborat cu art. 139, alin. (2) din O.U.G. nr. 57/2019 privind Codul administrativ,

Hotărăște:

Art. 1 Se aprobă solicitarea de trecere a imobilului înscris în C.F. nr. 59327 Luduș, nr. cad. 59327, în suprafață de 269 mp, din proprietatea Statului Român - domeniul public în proprietatea Orașului Luduș - domeniul public.

Art. 2 Se aprobă declararea imobilului înscris în C.F. nr. 59327 Luduș, nr. cad. 59327, în suprafață de 269 mp ca fiind de interes public local, urmând a primi destinația de "drum".

Art. 3 Cu aducerea la îndeplinire a prevederilor prezentei hotărâri se încredințează primarul orașului Luduș prin compartimentele de specialitate.

Un exemplar din prezenta hotărâre se comunică:


- Instituției Prefectului - județul Mureș,
- Primarului orașului Luduș,
- Serviciului "I.A.D.P.",
- Biroului "B.F.C.R.U.",
- Tribunalului Mureș,
- Spre afișare.

**Inițiator,
Primar,
Moldovan Ioan-Cristian**



PRIMĂRIA ORAȘULUI LUDUȘ

Bd. 1 Decembrie 1918, nr. 26, cod poștal 545200, jud. Mureș
Telefon 0265-411716, Fax: 0265-413402
e-mail: ludus@ms.e-adm.ro; web: www.ludus.ro



Operator de date cu caracter personal 2183

Date cu caracter personal prelucrate în conformitate cu prevederile Regulamentului (UE) 2016/679

Nr. 28772 din 08.06.2021

Referat de aprobare

*la proiectul de hotărâre privind solicitarea de trecere a imobilului
înscris în C.F. nr. 59327 Luduș din proprietatea Statului Român - domeniul public
în proprietatea Orașului Luduș - domeniul public*

Prin adresa nr. 945/DEFA/07.06.2021, înregistrată la Primăria orașului Luduș sub nr. 28690 din 07.06.2021, Tribunalul Mureș ne aduce la cunoștință faptul că a fost finalizată operațiunea de dezmembrare privind imobilul în suprafață de 269 mp, evidențiat în C.F. nr. 59327 Luduș, nr. cad. 59327. Terenul se învecinează pe latura vestică cu drumul aflat în proprietatea autorității locale, în suprafață de 167 mp, evidențiat în C.F. nr. 50824 Luduș, nr. cad. 479/3.

Prin hotărârea Consiliului Local Luduș nr. 74 din 26.03.2013 s-a aprobat trecerea terenului în suprafață de 3517 mp, evidențiat în CF nr. 50823 Luduș, nr. cad. 479/1, din domeniul public al unității administrativ-teritoriale Luduș în domeniul public al Statului Român, în vederea realizării obiectivului „Imobil pentru judecătoria Luduș”.

Imobilul înscris în C.F. nr. 50823 Luduș, în suprafață de 3.517 mp a fost dezmembrat în două loturi, astfel:

- lotul cu nr. cad. 59327, în suprafață de 269 mp
- lotul cu nr. cad. 59328 în suprafață de 3.248 mp.

Apreciem oportună trecerea terenului evidențiat în C.F. nr. 59327 Luduș, nr. cad. 59327 în proprietatea Orașului Luduș - domeniul public, în vederea alipirii cu drumul existent și realizarea unei străzi care să asigure accesul auto și pietonal la noul sediu al Judecătoriei Luduș - obiectiv de investiții în curs de realizare.

Propunem:

- solicitarea de trecere a imobilului înscris în C.F. nr. 59327 Luduș din proprietatea Statului Român - domeniul public în proprietatea Orașului Luduș - domeniul public;
- declararea bunului ca fiind de interes public local, urmând a primi destinația de „drum”.


În temeiul prevederilor art. 129, alin. (2), lit. „c”, art. 196 alin. (1), lit. „a” coroborat cu art. 139, alin. (2) din O.U.G. nr. 57/2019 privind Codul administrativ, se supune spre dezbateră proiectul de hotărâre întocmit.

**Primarul orașului Luduș,
Moldovan Ioan-Cristian**



PRIMĂRIA ORAȘULUI LUDUȘ

Bd. 1 Decembrie 1918, nr. 26, cod poștal 545200, jud. Mureș
Telefon 0265-411716, Fax: 0265-413402
e-mail: ludus@ms.e-admro; web: www.ludus.ro



Operator de date cu caracter personal 2183

Date cu caracter personal prelucrate în conformitate cu prevederile Regulamentului (UE) 2016/679

Nr. 28775 din 08.06.2021

Aprobat,
Primar,
Moldovan Ioan-Cristian

Raport de specialitate

la proiectul de hotărâre privind solicitarea de trecere a imobilului
înscris în C.F. nr. 59327 Luduș din proprietatea Statului Român - domeniul public
în proprietatea Orașului Luduș - domeniul public

Prin adresa nr. 945/DEFA/07.06.2021, înregistrată la Primăria orașului Luduș sub nr. 28690 din 07.06.2021, Tribunalul Mureș ne aduce la cunoștință faptul că a fost finalizată operațiunea de dezmembrare privind imobilul în suprafață de 269 mp, evidențiat în C.F. nr. 59327 Luduș, nr. cad. 59327. Terenul se învecinează pe latura vestică cu drumul aflat în proprietatea autorității locale, în suprafață de 167 mp, evidențiat în C.F. nr. 50824 Luduș, nr. cad. 479/3.

Prin hotărârea Consiliului Local Luduș nr. 74 din 26.03.2013 s-a aprobat trecerea terenului în suprafață de 3517 mp, evidențiat în CF nr. 50823 Luduș, nr. cad. 479/1, din domeniul public al unității administrativ-teritoriale Luduș în domeniul public al Statului Român, în vederea realizării obiectivului „Imobil pentru judecătoria Luduș”.

Imobilul înscris în C.F. nr. 50823 Luduș, în suprafață de 3.517 mp a fost dezmembrat în două loturi, astfel:

- lotul cu nr. cad. 59327, în suprafață de 269 mp
- lotul cu nr. cad. 59328 în suprafață de 3.248 mp.

Apreciem oportună trecerea terenului evidențiat în C.F. nr. 59327 Luduș, nr. cad. 59327 în proprietatea Orașului Luduș - domeniul public, în vederea alipirii cu drumul existent și realizarea unei străzi care să asigure accesul auto și pietonal la noul sediu al Judecătoriei Luduș - obiectiv de investiții în curs de realizare.

În proprietatea Statului Român - domeniul public și administrarea Tribunalului Mureș rămâne terenul în suprafață de 3.248 mp, evidențiat în C.F. nr. 59328 Luduș, nr. cad. 59328, pe care se va realiza investiția „Sediu Judecătoria Luduș”.

Analizând dispozițiile:

- art. 292 din O.U.G. nr. 57/2019 privind Codul administrativ:

“(1) Trecerea unui bun din domeniul public al statului în domeniul public al unei unități administrativ-teritoriale se face la cererea consiliului județean, respectiv a Consiliului General al Municipiului București sau a consiliului local al comunei, al orașului sau al municipiului, după

caz, prin hotărâre a Guvernului, inițiată de autoritățile prevăzute la art. 287 lit. a), care au în administrare bunul respectiv, dacă prin lege nu se dispune altfel.

(2) În instrumentul de prezentare și motivare al hotărârii prevăzute la alin. (1) se regăsește, în mod obligatoriu, justificarea temeinică a încetării uzului sau interesului public național.

(3) Cererea prevăzută la alin. (1) se aprobă prin hotărâre a consiliului județean, respectiv a Consiliului General al Municipiului București sau a consiliului local al comunei, al orașului sau al municipiului, după caz.

(4) În instrumentul de prezentare și motivare al hotărârii prevăzute la alin. (3) se regăsește, în mod obligatoriu, justificarea temeinică a uzului sau interesului public județean sau local, după caz.

(5) Trecerea unui bun din domeniul public al statului în domeniul public al unei unități administrativ-teritoriale se face doar în situația în care bunul se află situat pe raza teritorială a unității administrativ-teritoriale care solicită trecerea, cu excepția cazului în care prin lege nu se specifică altfel.

(6) Bunul este declarat bun de interes public județean sau local prin hotărâre a consiliului județean, respectiv a Consiliului General al Municipiului București sau a consiliului local al comunei, al orașului sau al municipiului, după caz.

(7) În situația trecerii unui bun din domeniul public al statului în domeniul public al unei unități administrativ-teritoriale, condiționat de realizarea unor investiții într-un anumit termen, hotărârea prevăzută la alin. (3) conține în mod obligatoriu dispoziții privind întoarcerea bunului în domeniul public al statului în situația în care obiectivul nu a fost realizat. Autoritățile administrației publice locale au următoarele obligații:

a) să transmită autorităților prevăzute la art. 287 lit. a) procesul-verbal sau orice alt document care atestă recepția investiției, cel târziu la data expirării termenului prevăzut în actul prin care bunul este trecut în domeniul public al unității administrativ-teritoriale;

b) să solicite, după caz, prelungirea, pentru o perioadă de 6 luni, a termenului de realizare a investiției, în vederea finalizării și recepției lucrărilor; termenul poate fi prelungit la cererea motivată a autorităților administrației publice locale;

c) să notifice autorităților prevăzute la art. 287 lit. a) nerealizarea investiției, în situația în care se află în imposibilitatea de a realiza investiția.

(8) În situația prevăzută la alin. (7) lit. b), autoritățile prevăzute la art. 287 lit. a) inițiază proiectul de completare a actului prin care bunul a trecut în domeniul public al unităților administrativ-teritoriale, cu noul termen de realizare a investiției.

(9) În situația prevăzută la alin. (7) lit. c) se întocmește un proces-verbal de constatare a neîndeplinirii investiției, semnat de ambele părți. Procesul-verbal se întocmește în termen de maximum 30 de zile de la data notificării realizate potrivit alin. (7) lit. c) și se aprobă prin hotărâre a consiliului județean, respectiv a Consiliului General al Municipiului București sau a consiliului local al comunei, al orașului sau al municipiului, după caz.

(10) În hotărârea menționată la alin. (9) se prevede, în mod obligatoriu, regimul juridic al obiectivului investițional nerealizat sau realizat parțial, precum și eventualele despăgubiri, potrivit dreptului comun în materie.

(11) Pe baza documentului prevăzut la alin. (9), autoritățile prevăzute la art. 287 lit. a) inițiază demersurile pentru transmiterea bunului în proprietatea statului, potrivit prevederilor art. 293 alin. (1) și (3)-(5)."

- art. 286, alin. (4) și ale pct. 1 Anexa 4 din O.U.G. nr. 57/2019 privind Codul administrativ;

- "Domeniul public al comunei, al orașului sau al municipiului este alcătuit din bunurile prevăzute în anexa nr. 4, precum și din alte bunuri de uz sau de interes public local, declarate ca atare prin hotărâre a consiliului local, dacă nu sunt declarate prin lege ca fiind bunuri de uz sau de interes public național ori județean. "

- "LISTA cuprinzând unele bunuri care aparțin domeniului public al comunei, al orașului sau al municipiului (...) 1.drumurile comunale, vicinale și străzile (...)."

Propunem:

- solicitarea de trecere a imobilului înscris în C.F. nr. 59327 Luduș din proprietatea Statului Român - domeniul public în proprietatea Orașului Luduș - domeniul public;
- declararea bunului ca fiind de interes public local, urmând a primi destinația de "drum".

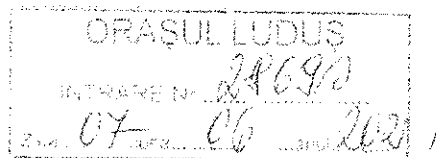
În temeiul prevederilor art. 129, alin. (2), lit. "c", art. 196 alin. (1), lit. "a" coroborat cu art. 139, alin. (2) din O.U.G. nr. 57/2019 privind Codul administrativ, se supune spre dezbateră proiectul de hotărâre întocmit.

Serviciul "Investiții, Achiziții, Domeniu Public",
Năsăud

A handwritten signature in black ink, consisting of several loops and a long horizontal stroke at the bottom.



Judec. Hășnad
Gj



ROMÂNIA

TRIBUNALUL MUREȘ

cu sediul provizoriu în Târgu Mureș, B-dul 1 Decembrie 1918, nr. 250-254, jud. Mureș, 540471,
telefon 0265-260.323, fax 0265-267.856

Nr. 945/DEEA/07.06.2021

Către,

PRIMĂRIA ORAȘULUI LUDUȘ

Serviciul Investiții, Achiziții, Domeniul Public

Prin prezenta vă aducem la cunoștință faptul că Tribunalul Mureș, în conformitate cu adresele Primăriei Orașului Luduș nr. 36440 din 12.10.2020 și nr. 39184 din 11.11.2020, a finalizat demersurile necesare pentru dezmembrarea din C.F. 50823 Luduș a unei parcele cu lățimea de cea 6 metri pe toată lungimea laturii vestice a terenului, din întreaga suprafață de teren de 3.517 mp, ce va avea destinația de drum.

Vă rugăm să procedați la emiterea de către Consiliul Local Luduș a Hotărârii, întocmită potrivit prevederilor art. 292 din O.U.G. nr. 57/2019 privind Codul administrativ, prin care se solicită transmiterea parcelei de teren din domeniul public al statului și administrarea Tribunalului Mureș în domeniul public al Orașului Luduș.

Anexăm prezentei următoarele documente:

- Încheierea nr. 6549 /11.05.2021, emitenț Oficiul de Cadastru și Publicitate Imobiliară Mureș - Biroul de cadastru și Publicitate Imobiliară Luduș;
- Extras de carte funciară pentru informare nr. 59327 Luduș;
- Extras de carte funciară pentru informare nr. 59328 Luduș.

Cu deosebită considerație,


Manager economic

Dana Șuteu

Consilier tehnic

Camelia Gherman





100104110308

Incheiere Nr. 6549 / 11-05-2021



ANCP **Oficiul de Cadastru și Publicitate Imobiliară MURES**
Biroul de Cadastru și Publicitate Imobiliară Ludus

Dosarul nr. 6549 / 11-05-2021

INCHEIERE Nr. 6549**Registrator:** SANDU DORDEA**Asistent:** Ioan-Marcel Orosfoian

Asupra cererii introduse de TRIBUNALUL MURES domiciliat in Loc. Târgu Mures, Bdul 1 Decembrie 1918, Nr. 250-254, Jud. Mures privind Dezmembrare/Comasare in cartea funciara, in baza:

-Act Notarial nr.786/29-04-2021 emis de NP Dan Alin Adrian.

fiind indeplinite conditiile prevazute la art. 29 din Legea cadastrului si a publicitatii imobiliare nr. 7/1996, republicata, cu modificarile si completarile ulterioare, tariful achitat in suma de 120 lei, cu documentul de plata:

-Ordin de plata cont colaborator nr.41/10-05-2021 in suma de 120

pentru serviciul avand codul 222

Vazand referatul asistentului registrator in sensul ca nu exista impedimente la inregistrare

DISPUNE

Admiterea cererii cu privire la:

- imobilul cu nr. cadastral 50823nr. topografic 478/1/1/4/1/1/1/2/2/1, inscris in cartea funciara

50823 UAT Ludus avand proprietarii: STATUL ROMAN in cota de 1/1 de sub B.2;

- Se sisteaza cartea funciara 50823 a imobilului cu numarul cadastral 50823 / Ludus ca urmare a dezmembrarii acestuia in urmatoarele 2 imobile:

- nr.cad.59327\cf.59327;

- nr.cad.59328\cf.59328;

asupra A.1 sub B.7 din cartea funciara 50823 UAT Ludus;

- Se infiinteaza cartea funciara 59328 a imobilului cu numarul cadastral 59328 / UAT Ludus,

rezultat din dezmembrarea imobilului cu numarul cadastral 50823 inscris in cartea funciara 50823;

asupra A.1 sub B.1 din cartea funciara 59328 UAT Ludus;

- Se infiinteaza cartea funciara 59327 a imobilului cu numarul cadastral 59327 / UAT Ludus,

rezultat din dezmembrarea imobilului cu numarul cadastral 50823 inscris in cartea funciara 50823;

asupra A.1 sub B.1 din cartea funciara 59327 / UAT Ludus;

Prezenta se va comunica partilor:

DAN ALIN ADRIAN

TRIBUNALUL MURES, prin notar public Dan Alin Adrian

1) Cu drept de reexaminare in termen de 15 zile de la comunicare, care se depune la Biroul de Cadastru și Publicitate Imobiliară Ludus, se inregistreaza in cartea funciara si se solutioneaza de catre registratorul-sef

Data solutionării,

Registrator,

Asistent Registrator,

19-05-2021

SANDU DORDEA

Ioan-Marcel Orosfoian

1) La exceptia situatiilor prevazute la Art. 62 alin. (1) din Regulamentul de avizare, receptie si inregistrare in evidenta de cadastru si carte funciara aprobat prin ODC Nr. 700/2014

Semnat digital de Sandu

Sandu Dordea

Dordea

Data: 2021.05.21 08:46:11

+03'00'


Digitally signed
 by Ioan-Marcel
 Orosfoian
 Date: 2021.05.21
 18:44:10 +0300



ANCPH

**EXTRAS DE CARTE FUNCİARĂ
PENTRU INFORMARE**

Carte Funciară Nr. 59327 Ludus



A. Partea I. Descrierea imobilului

TEREN Intravilan

Adresa: Loc. Ludus, Jud. Mures

Nr. Crt	Nr. cadastral Nr. topografic	Suprafața* (mp)	Observații / Referințe
A1	59327	269	din CF 101 Greja

B. Partea II. Proprietari și acte

Inscrieri privitoare la dreptul de proprietate și alte drepturi reale	Referințe
---	-----------

6549 / 11/05/2021

Act Notarial nr. 786, din 29/04/2021 emis de NP Dan Alin Adrian;

Se infunțeaza cartea funciara 59327 a imobilului cu numărul cadastral

B1 59327 / UAT Ludus, rezultat din dezmembrarea imobilului cu numărul
cadastral 50023 inscris in cartea funciara 50023;

A1

Act Administrativ nr. Hotararea nr 74, din 26/03/2013 emis de CONSILIUL LOCAL LUDUS;

B2 Intabulare, drept de PROPRIETATE, dobandit prin Lege, cota actuala
1/1

A1

1) STATUL ROMAN, domeniul public

OBSEKVATIIE pozitie transcrisa din CF 50023/Ludus, inscrisa prin incheierea nr. 014 din 28/01/2014.

Act Normativ nr. 379, din 31/05/2016 emis de Guvernul Romaniei; Act Administrativ nr. 103/66494, din
27/03/2019 emis de Ministerul Justitiei;

B3 Intabulare, drept de ADMINISTRARE, dobandit prin Lege, cota actuala
1/1

A1

1) TRIBUNALUL MURES, CIF-4323110

OBSEKVATIIE pozitie transcrisa din CF 50023/Ludus, inscrisa prin incheierea nr. 5253 din 31/05/2019.

C. Partea III. SARCINI .

Inscrieri privind dezmembrămintele dreptului de proprietate, drepturi reale de garanție și sarcini	Referințe
---	-----------

NU SUNT

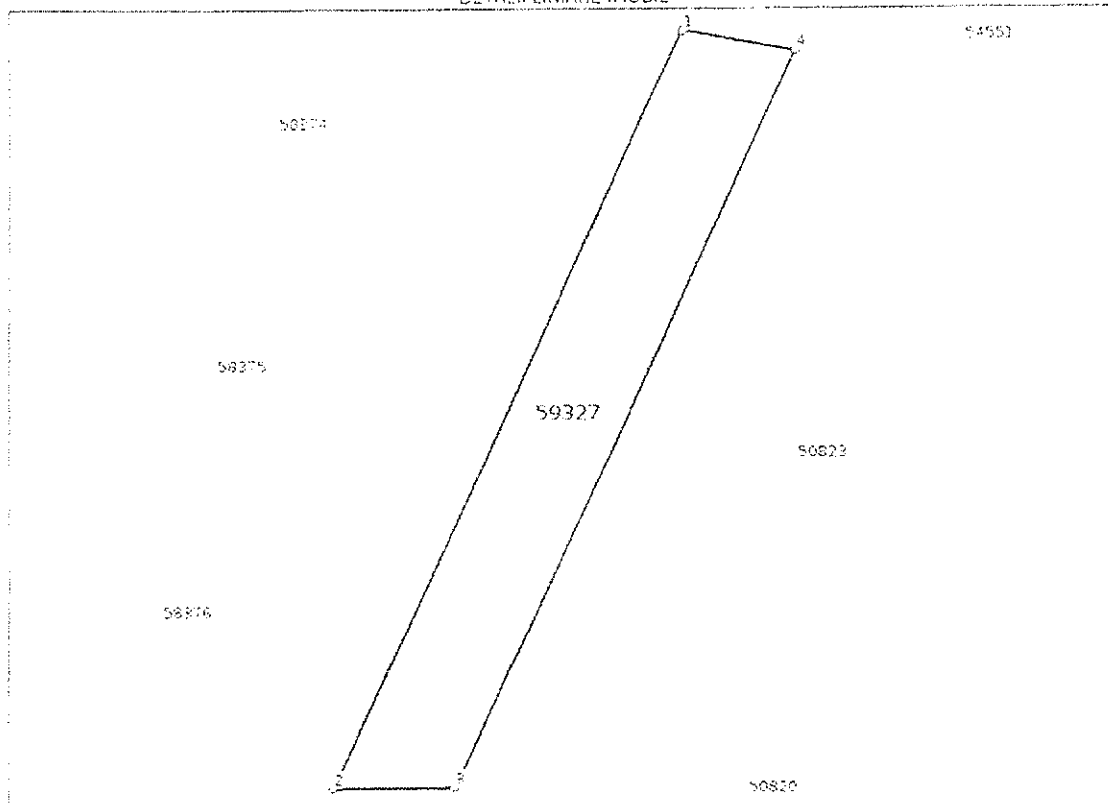
Anexa Nr. 1 La Partea I

Teren

Nr. cadastral	Suprafața (mp)	Observații / Referințe
59327	269	dis CF 181 Gheja

* Suprafața este determinată în planul de proiecție Stereo 70.

DETAII LINIARE IMOBIL



Date referitoare la teren

Nr. Crt	Categorie folosință	Intra vilan	Suprafața (mp)	Tarla	Parcelă	Nr. topo	Observații / Referințe
1	arabil	DA	269				

Lungime Segmente

1) Valorile lungimilor segmentelor sunt obținute din proiectie în plan.

Punct început	Punct sfârșit	Lungime segment ... (m)
1	2	45.375
2	3	6.66
3	4	44.09
4	1	6.217

** Lungimile segmentelor sunt determinate în planul de proiecție Stereo 70 și sunt rotunjite la 1 milimetru.
 *** Distanța dintre puncte este formată din segmente cumulate ce sunt mai mici decât valoarea 1 milimetru.

Certific ca prezentul extras corespunde cu poziţie in vigoare din cartea funciara originală, păstrată de acest birou

Prezentul extras de carte funciara este valabil la autentificarea de către notarul public a actelor juridice prin care se sting drepturile reale precum și pentru dezbaterea succesiunilor, iar informațiile prezentate sunt susceptibile de orice modificare, in conditiile legii.

S-a achitat tariful de 120 RON, -Ordin de plata cont colaborator nr.41/10-05-2021 in suma de 120, pentru serviciul de publicitate imobiliara cu codul nr. 222.

Data soluționării,

19-05-2021

Data citării,

.../.../...

Asistent Registrator,

Ioan-Marcel Orosfoian

(tiparata și semnătura)

Referent,

(tiparata și semnătura)


Digitally
signed by
Ioan Marcel
Orosfoian
Date:
2021.05.19
15:15:47
+03'00'



ANCP

**EXTRAS DE CARTE FUNCİARĂ
 PENTRU INFORMARE**

Carte Funciara Nr. 59328 Ludus



A. Partea I. Descrierea imobilului

TEREN intravilan

Adresa: Loc. Ludus, Jud. Mures

Nr. Crt	Nr. cadastral Nr. topografic	Suprafata* (mp)	Observatii / Referinta
A1	59328	3 248	din Cf 121 Gheg

B. Partea II. Proprietari și acte

Inscrieri privitoare la dreptul de proprietate si alte drepturi reale	Referinta
6549 / 11/05/2021	
Act Notarial nr. 786, din 29/04/2021 emis de NP Dan Alin Adrian. Se infinteaza cartea funciara 59328 a imobilului cu numarul cadastral 59328 / UAT Ludus, rezultat din dezmembrarea imobilului cu numarul cadastral 50823 in scris in cartea funciara 50823;	A1
Act Administrativ nr. Hotararea nr.74, din 26/03/2013 emis de CONSILIUL LOCAL LUDUS; Intabulare, drept de PROPRIETATE, dobandit prin Lege, cota actuala 1/1 1) STATUL ROMAN, domeniul public OBSERVATIE: pozitie transcrisa din Cf 50823 Ludus, in scrisa prin incheierea nr. 614 din 28/01/2014.	A1
Act Normativ nr. 379, din 31/05/2018 emis de Guvernul Romaniei; Act Administrativ nr. 103/66494, din 21/03/2019 emis de Ministerul Justitiei; Intabulare, drept de ADMINISTRARE, dobandit prin Lege, cota actuala 1/1 1) TRIBUNALUL MURES, CIF:4323110 OBSERVATIE: pozitie transcrisa din Cf 50823 Ludus, in scrisa prin incheierea nr. 5253 din 31/05/2019.	A1

C. Partea III. SARCINI .

Inscrieri privind dezmembramintele dreptului de proprietate, drepturi reale de garantie și sarcini	Referinta
NU SUNT	

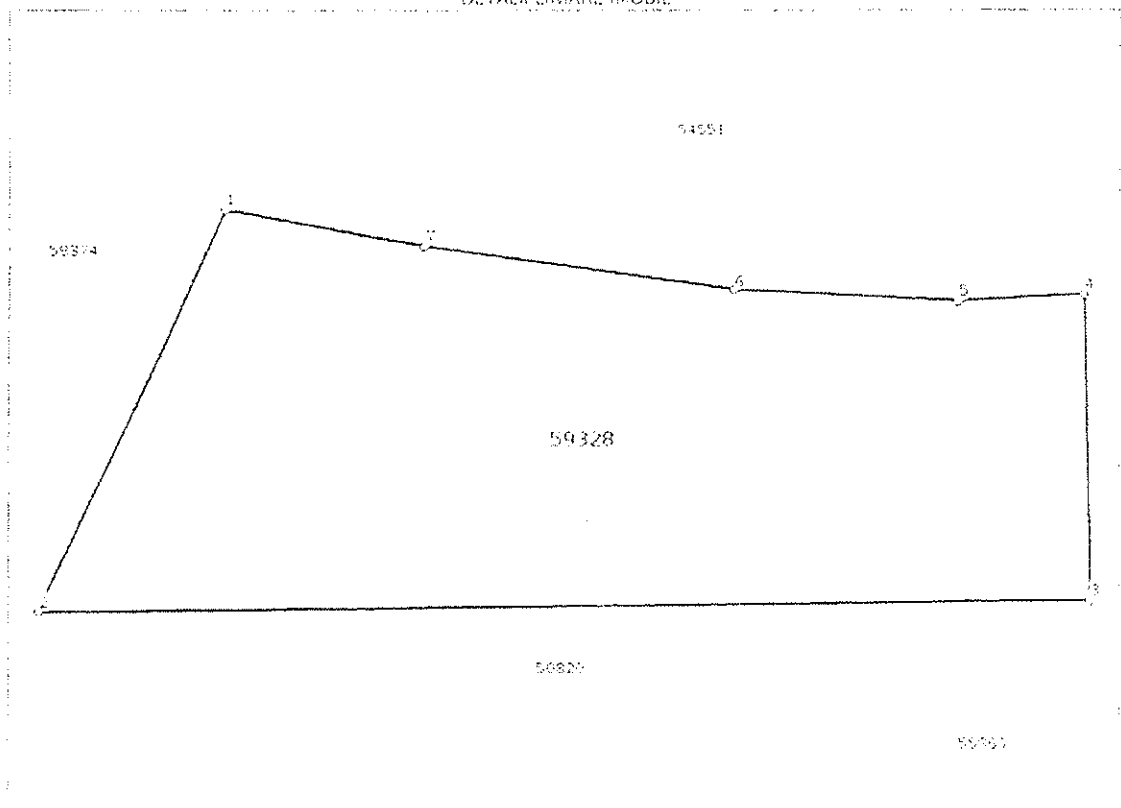
Anexa Nr. 1 La Partea I

Teren

Nr. cadastral	Suprafata (mp)	Observații / Referințe
59328	3.248	din CF 181 Gheșu

* Suprafata este determinată în planul de proiecție Stereo 70.

DETALIUL LINIARE IMOBIL



Date referitoare la teren

Nr. Crt.	Categorie folosință	Intra zărilor	Suprafata (mp)	Tarla	Parcelă	Nr. topo	Observații / Referințe
1	arabil	DA	3.248				

Lungime Segmente

1) Valorile lungimilor segmentelor sunt obținute din proiecție în plan.

Punct început	Punct sfârșit	Lungime segment m (m)
1	2	44,09
2	3	105,117
3	4	30,495
4	5	12,5
5	6	22,536
6	7	31,29

Punct inceput	Punct sfârșit	Lungime segment ... (m)
7	1	20,336

** Lungimile segmentelor sunt determinate în planul de proiecție Stereo 70 și sunt rotunjite la 1 milimetru.
 *** Distanța dintre puncte este formată din segmente cumulate ce sunt mai mici decât valoarea 1 milimetru.

Certific că prezentul extras corespunde cu pozițiile în vigoare din cartea funciară originală, păstrată de acest birou.

Prezentul extras de carte funciară este valabil la autentificarea de către notarul public a actelor juridice prin care se sting drepturile reale precum și pentru dezbaterrea succesiunilor, iar informațiile prezentate sunt susceptibile de orice modificare, în condițiile legii.

S-a achitat tariful de 120 RON, -Ordin de plata cont colaborator nr.41/10-05-2021 în suma de 120, pentru serviciul de publicitate imobiliară cu codul nr. 222

Data soluționării:

19-05-2021

Data eliberării:

__/__/__

Asistent Registrator:

Ioan-Marcel Orosfoian

(parafă și semnătura)

Referent:

(parafă și semnătura)

Digitally signed by
 Ioan Marcel Orosfoian
 Date: 2021.05.19
 15:16:53 +03'00'